
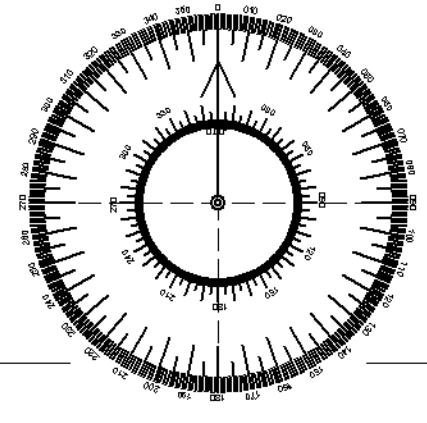

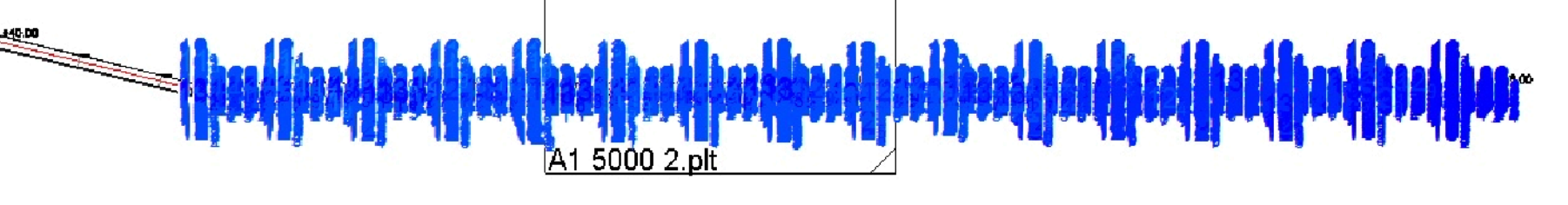



LZO



E1	E2	E3	E4	E5	E6	E7	E8
E9	E10	E11	E12	E13	E14	E15	E16
E17	E18	E19	E20	E21	E22	E23	E24
E25	E26	E27	E28	E29	E30	E31	E32



Escala: 1 cm = 50.00 Metros

<p>ADMINISTRACIÓN NACIONAL DE PUERTOS República Oriental del Uruguay</p>	AREA DRAGADO - FLOTA Y DRAGADO
	Plano N° 22017
Batimetría Monohaz 200 kHz - Canal de Acceso Km 46 al 50	
<small>NOTAS TÉCNICAS</small> LEVANTAMIENTO REALIZADO POR TERCEROS. SOFTWARE HIDROGRÁFICO: HYPACK 2019 FRECUENCIAS: 200 KHZ GEOREFERENCIA: SIRGAS-ROU98 UTM Z 21 S <small>*Las batimetrías son informativas y no deben ser utilizadas para la navegación.</small>	
<small>UNIDAD PLANIFICACION Y CONTROL DE DRAGADO</small> PROCESO Y PRESENTACION Daniela Corrales, Nathaly Bientancor	
FECHA:	05 de mayo de 2022
ESCALA:	1:5000
V/B:	Ing. Gerardo Adippe