


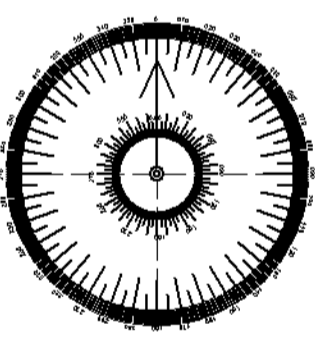
+20.00

+21.00


+22.00

+23.00

+24.00



Escala: 1 cm = 60.00 Metros

 ADMINISTRACIÓN NACIONAL DE PUERTOS República Oriental del Uruguay	ÁREA DRAGADO - FLOTA Y DRAGADO
	Plano N° 22063
Batimetría Monohaz 200 kHz - Canal de Acceso Km 20 al 24	
<small>NOTAS TÉCNICAS:</small> DATOS RECOLECTADOS POR TERCEROS SOFTWARE HIDROGRÁFICO: Hipsark 2022 FRECUENCIAS: 200 kHz GEORREFERENCIA: SIRGAS-RO98 UTM Z 21 S Sondas al O del mareógrafo de ANP Darsena Fluvial	
<small>UNIDAD PLANIFICACION Y CONTROL de DRAGADO</small> PROCESO Y PRESENTACION Daniela Corrales, Nathaly Bentancor	
FECHA:	07 de setiembre de 2022
ESCALA:	1:6500
V°B°	Ing. Gerardo Adippe

INFORMACION GIS: sigport.anp.com.uy/sigarp
 *Las batimetrías que publica la ANP son informativas y no deben ser utilizadas para la navegación.